

LEGENDA

- Gradbena parcela - Velikost = 5664,0 m<sup>2</sup>
- Urejene parcele meje
- Parcele meje
- Obstoječi objekti
- Obstoječi objekti za rušenje
- Območje OPPN: 133 Moste - Selo del in 313 Zaloška (Grablovec - Kajuhova) del
- Območje služnosti

KOMUNALNI VODI

- Obstoječe / novo
- Elektrovod
- Telekomunikacijski vod
- Vod javne razsvetljave
- Vodovod
- Vročevod
- Kanalizacija - fekalna in mešana
- Kanalizacija - meteorna
- Plinovod

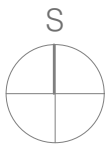
SEZNAM ZEMLJIŠČ

Parc. št. 1730-Moste	m <sup>2</sup>	dejanska raba zemljišč na parceli		namenska raba zemljišč na parceli		bontitne točke
		vrsta	delež %	vrsta	delež %	
960 / 1	433	poseljena zemljišča	91,9	stanovanjske površine	100	/
960 / 2	61	poseljena zemljišča, toris stavbe	8,1	stanovanjske površine	100	/
961 / 2	543	poseljena zemljišča	76,2	stanovanjske površine	100	/
		poseljena zemljišča, toris stavbe	23,8			
962 / 5	85	poseljena zemljišča	77,0	stanovanjske površine	100	/
		poseljena zemljišča, toris stavbe	23,0			
962 / 6	10	poseljena zemljišča	65,2	stanovanjske površine	100	/
		poseljena zemljišča, toris stavbe	34,8			
963 / 3	312	poseljena zemljišča	100	stanovanjske površine	100	/
963 / 4	35	poseljena zemljišča	100	stanovanjske površine	100	/
965 / 1	587	poseljena zemljišča	70,2	stanovanjske površine	100	/
		poseljena zemljišča, toris stavbe	29,8			
969 / 14	1431	poseljena zemljišča	66,1	stanovanjske površine	92	/
		poseljena zemljišča, toris stavbe	33,9	druga območja centralnih dejavnosti	8	/
970 / 5	215	poseljena zemljišča	100	druga območja centralnih dejavnosti	100	/
970 / 6	314	poseljena zemljišča	73,6	druga območja centralnih dejavnosti	100	/
		poseljena zemljišča, toris stavbe	26,4			
971 / 46	1776	poseljena zemljišča	100	stanovanjske površine	100	/

PODATKI O GEODTESKEM NAČRTU

Podatki	Vir podatkov	Institucija	Datum	Natančnost
Relief, vode, rastlinstvo	Geodetska izmera	Geodet biro d.o.o.	5.11.2018	±0,1m
Stavbe, gradbeni objekti	Geodetska izmera	Geodet biro d.o.o.	5.11.2018	±0,1m
Zemljiške parcele	DKN	OGU Ljubljana	5.11.2018	
Administrativne meje	k.o. Moste	OGU Ljubljana	5.11.2018	
Komunalni vodi	GJL		5.11.2018	Podatki so inf.

Ocenjena lokalna natančnost parcelnih mej znaša do 0,30 m.



**ARCHINAUTS**  
ARHITEKTURNO PROJEKTIRANJE IN OBKOVANJE, D.O.O.  
ZEMLJEMERSKA 12, 1000 LJUBLJANA

m 031 563 927 / 031 282 111  
e info@archinauts.si / www.archinauts.si

OBJEKT VEČSTANOVANJSKI OBJEKT MOSTE  
INVESTITOR BNR d.o.o., KIDRIČEVA ULICA 23, 3000 CELJE

VRSTA PROJEKTNE DOKUMENTACIJE DGD

VRSTA NAČRTA 1 NAČRTI S PODROČJA ARHITEKTURE

ŠT. PROJEKTA 22/24

DATUM SEPTEMBER 2023

VOĐJA PROJEKTA JERNEJA SKLEPIČ ERKLAVEC, mag.inž.arh. ZAPS 2039 PA\*

IZDELALI JERNEJA SKLEPIČ ERKLAVEC, mag.inž.arh., ALEKS TOVORNIK, univ.dipl.inž.arh., ANDREJA ŽUMER DRENK, mag.inž.arh.

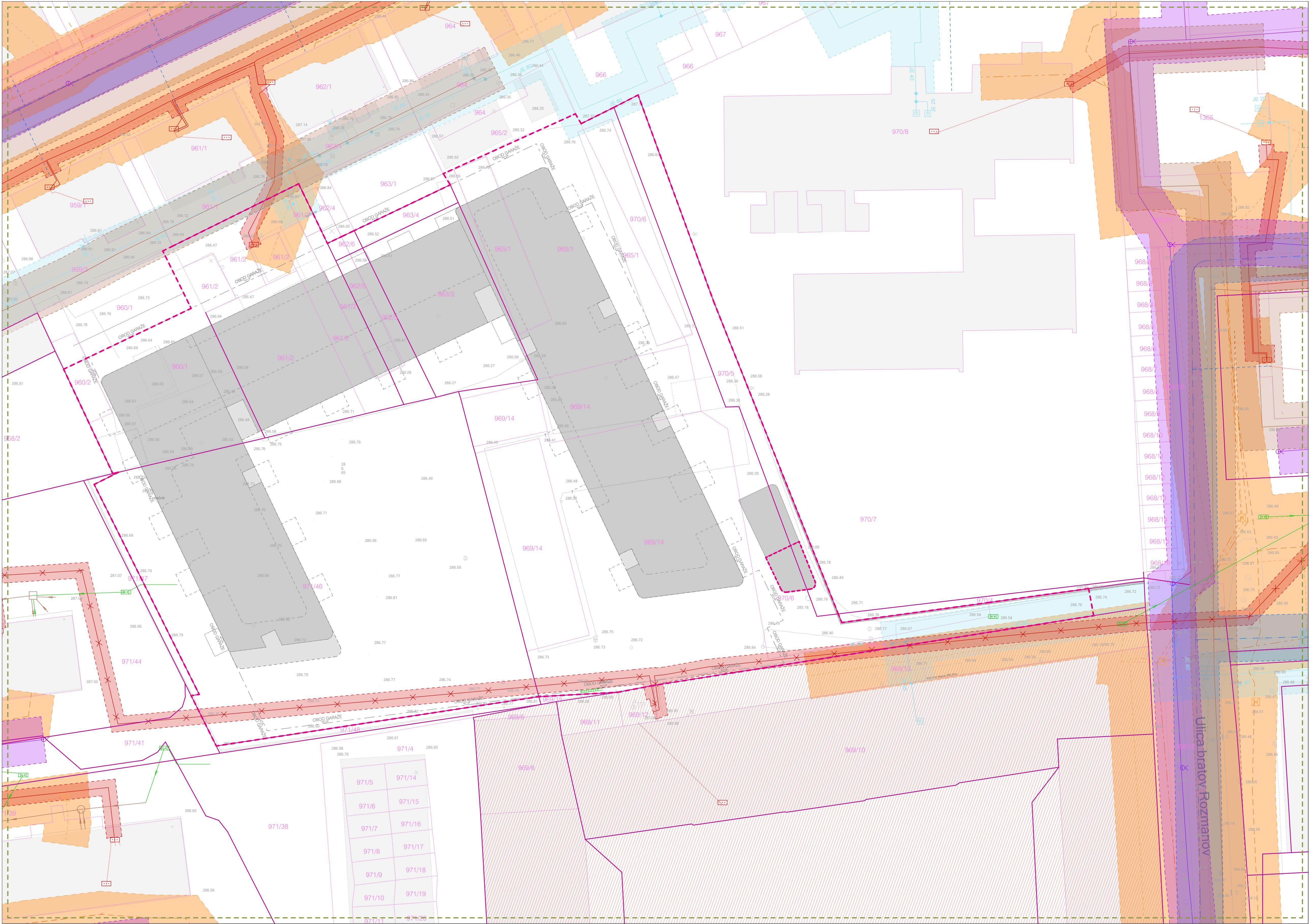
SKLOP RISB LOKACIJSKI PRIKAZI

MERILO 1:250

ŠT. LISTA 2.1.1

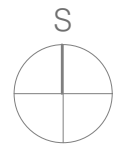
VSEBINA RISBE PRIKAZ OBSTOJEČEGA STANJA





LEGENDA

- Gradbena parcela - Velikost = 5964,0 m<sup>2</sup>
  - Urejene parcejne meje
  - Parcejne meje
  - Obstoječi objekti
  - Obstoječi objekti za rušenje
  - Območje OPPN: 133 Moste - Selo del in 313 Zaloška (Grabkovičeva - Kajuhova) del
  - Območje služnosti
- KOMUNALNI VODI
- obstoječa / nova
  - Elektrovod
  - Telekomunikacijski vod
  - Vod javne razsvetljave
  - Vodovod
  - Vročevod
  - Kanalizacija - fekalna in mešana
  - Kanalizacija - meteorna
  - Plinovod
- Ukinjen komunalni vod
- VAROVALNI PASOVI KOMUNALNIH VODOV
- Varovalni pas - elektrovod (podzemni NN: 1m, nadzemni NN 1,5m osno)
  - Varovalni pas - telekomunikacijski vod (3m osno)
  - Varovalni pas - vod javne razsvetljave (3m osno)
  - Varovalni pas - vodovod (3m osno)
  - Varovalni pas - vročevod (3m osno)
  - Varovalni pas - fekalna / mešana kanalizacija (3m osno)
  - Varovalni pas - meteorna kanalizacija (3m osno)
  - Varovalni pas - plinovod (3m osno)
- OBMOČJA VAROVANJA
- Širše varovalno območje komunikacijske infrastrukture za potrebe obrambe
  - Stavbna dediščina



**ARCHINAUTS**  
ARHITEKTURNO PROJEKTIRANJE IN OBKOVANJE, D.O.O.  
ZEMLJEMERSKA 12, 1000 LJUBLJANA  
m 031 563 927 / 031 282 111  
e info@archinauts.si / www.archinauts.si

OBJEKT VEČSTANOVANJSKI OBJEKT MOSTE  
INVESTITOR BNR d.o.o., KIDRIČEVA ULICA 23, 3000 CELJE

VRSTA PROJEKTNE DOKUMENTACIJE DGD

VRSTA NAČRTA 1 NAČRTI S PODROČJA ARHITEKTURE

ŠT PROJEKTA 22/24

DATUM SEPTEMBER 2023

VOĐJA PROJEKTA JERNEJA SKLEPIČ ERKLAVEC, mag.inž.arh. ZAPS 2039 PA\*  
ANDREJA ŽUMER DRENİK, mag.inž.arh.

IZDELALI JERNEJA SKLEPIČ ERKLAVEC mag.inž.arh., ALEKS TOVORNİK, univ.dipl.inž.arh.,  
ANDREJA ŽUMER DRENİK, mag.inž.arh.

SKLOP RISB LOKACIJSKI PRIKAZI  
MERILO 1:250

VSEBINA RISBE PRIKAZ VARSTVENIH OBMOČIJ IN VAROVALNIH PASOV





LEGENDA

- Gradbena parcela - Velikost = 5964,0 m<sup>2</sup>

Urejene parcezne meje

Parcelne meje

Obstoječi objekti

Obstoječi objekti za rušenje

Območje OPPN: 133 Moste - Selo del in 313 Zaloška (Grablovičeva - Kajuhova) del

Območje služnosti
- Novozgrajeni objekt na stiku z zemljiščem

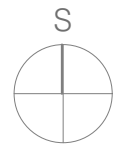
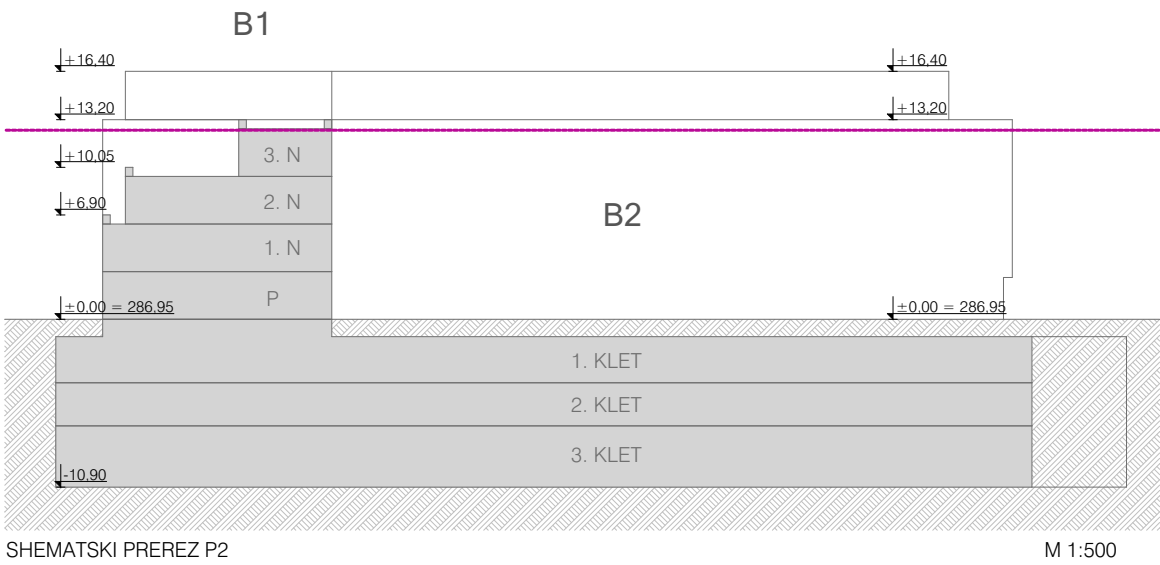
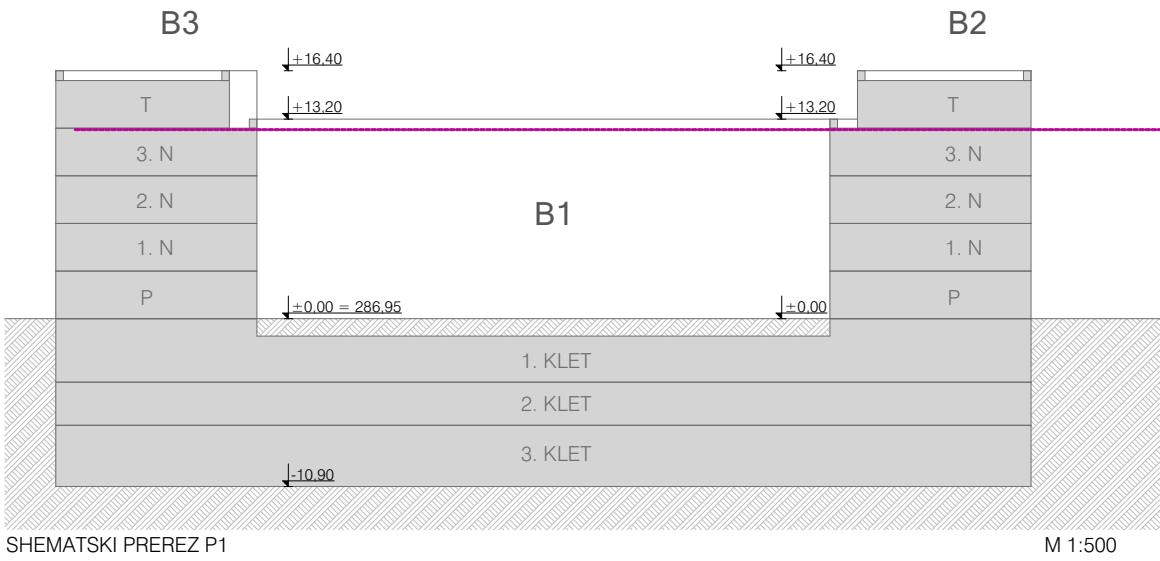
Arhij

Zelene površine

Ceste (asfaltirane površine)

Takovane površine
- 1,20

Dimenzije objekta nadzemno
- 1,20
- Dimenzije objekta podzemno

1,201,20

**ARCHINAUTS**  
ARHITEKTURNO PROJEKTIRANJE IN OBKOVANJE, D.O.O.  
ZEMELJEMSKA 12, 1000 LJUBLJANA  
m 031 563 927 / 031 292 111  
e info@archinauts.si / www.archinauts.si

OBJEKT VEČSTANOVANJSKI OBJEKT MOSTE  
INVESTITOR BNR d.o.o., KIDRIČEVA ULICA 23, 3000 CELJE

VRSTA PROJEKTNE DOKUMENTACIJE DGD

VRSTA NAČRTA 1 NAČRTI S PODROČJA ARHITEKTURE

ŠT. PROJEKTA 22/24

DATUM SEPTEMBER 2023

VOĐJA PROJEKTA JERNEJA SKLEPIČ ERKLAVEC, mag.inž.arh. ZAPS 2039 PA\*

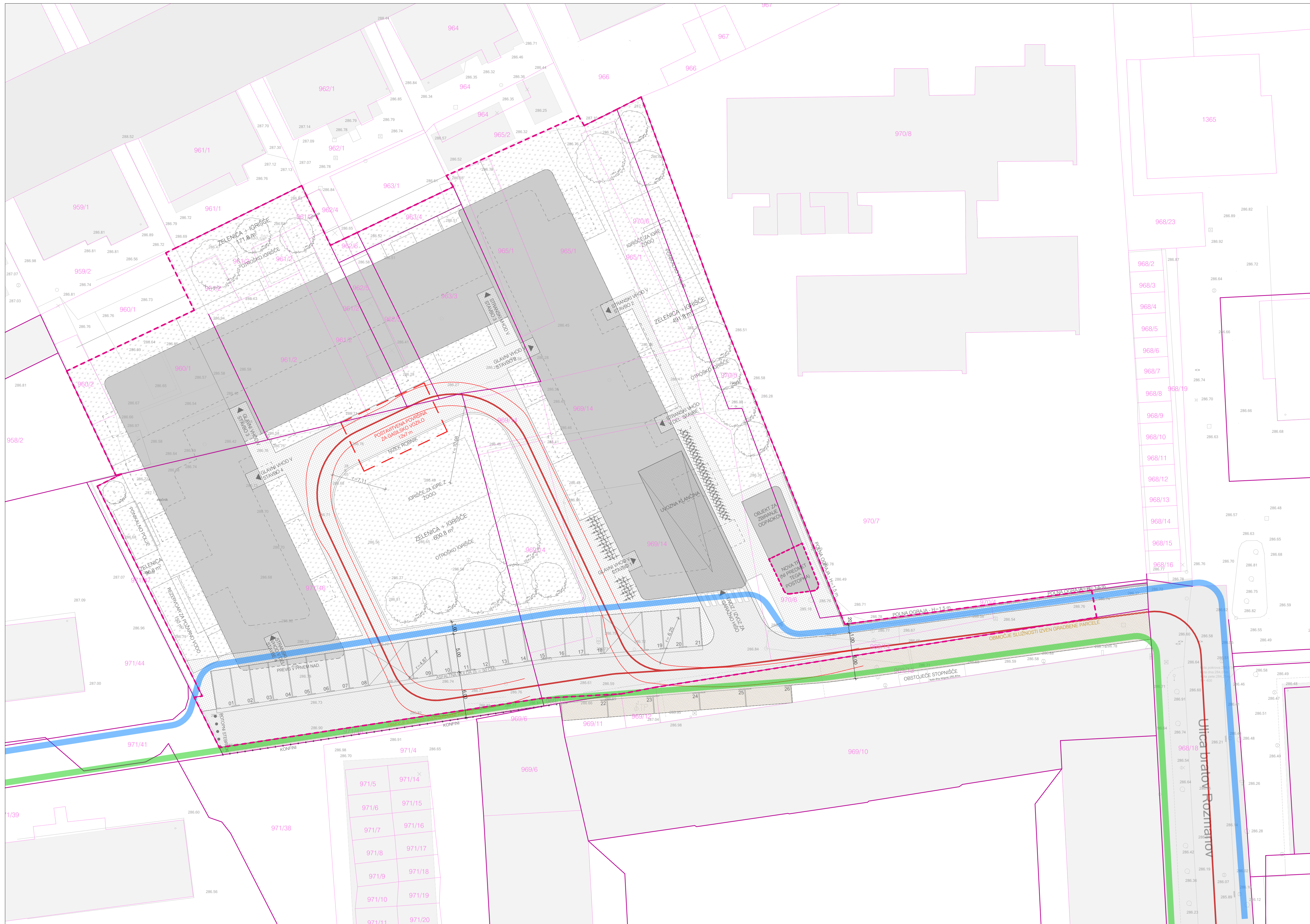
IZDELALI JERNEJA SKLEPIČ ERKLAVEC, mag.inž.arh., ALEKS TOVORNIK, univ.dipl.inž.arh., ANDREJA ŽUMER DRENİK, mag.inž.arh.

SKLOP RISB LOKACIJSKI PRIKAZI  
MERILO 1:250








ŠT. LISTA 2.13

VSEBINA RISBE GRADBENA IN UREDITVENA SITUACIJA - PREGLED












## LEGENDA

- |   |  |
|---|--|
|   | Gradišna parcela - Velikost = 5664,0 m <sup>2</sup>                            |
|  | Urejene parcelne meje  |
|  | Parcelne meje  |
|  | Obstoječi objekti  |
|  | Obstoječi objekti za rušenje   |
|  | Območje OPPN: 133 Moste - Selo del in 313 Zaloška (Grablovičeva - Kajuhova) de |
|  | Območje služnosti  |

## UREREDITVENA SITUACIJA

- |   |   |
|---|---|
|  | Novozgrajeni objekt na stiku z zemljiščem |
|  | Atrij                                     |
|  | Zelene površine                           |
|  | Ceste (asfaltirane površine)              |
|  | Tlakovane površine                        |

## PROMETNA UREDITEV IN POŽARNI DOSTOP

-  Poti pešca
-  Poti kolesarja
-  Intervencijski dostop za gasilce
-  Površina za intervencijska vozila



**A** ARCHINAUTS  
ARHITEKTURNO PROJEKTIRANJE IN OBLIKOVANJE, D.O.O.  
ZEMLJEMERSKA 12, 1000 LJUBLJANA

m 031 383 927 / 031 292 111  
e [info@archinauts.si](mailto:info@archinauts.si) / [www.archinauts.si](http://www.archinauts.si)

OBJEKT	VEČSTANOVANJSKI OBJEKT MOSTE
INVESTITOR	BNR d.o.o., KIDRIČEVA ULICA 23, 3000 CELJE

VRSTA PROJEKTNE DOKUMENTACIJE	DGD
----------------------------------	-----

VRSTA NAČRTA 1 NAČRTI S PODROČJA ARHITEKTURE

ŠT PROJEKTA 22/24

DATUM                      SEPTEMBER 2023

VODJA PROJEKTA	JERNEJA SKLEPIČ ERKLAVEC, mag.inž.arh. ZAPS 2039 PA
IZDELALI	JERNEJA SKLEPIČ ERKLAVEC mag.inž.arh., ALEKS TOVORN ANDREJA ŽUMER DRENİK, mag.inž.arh.

SKLOP RISB

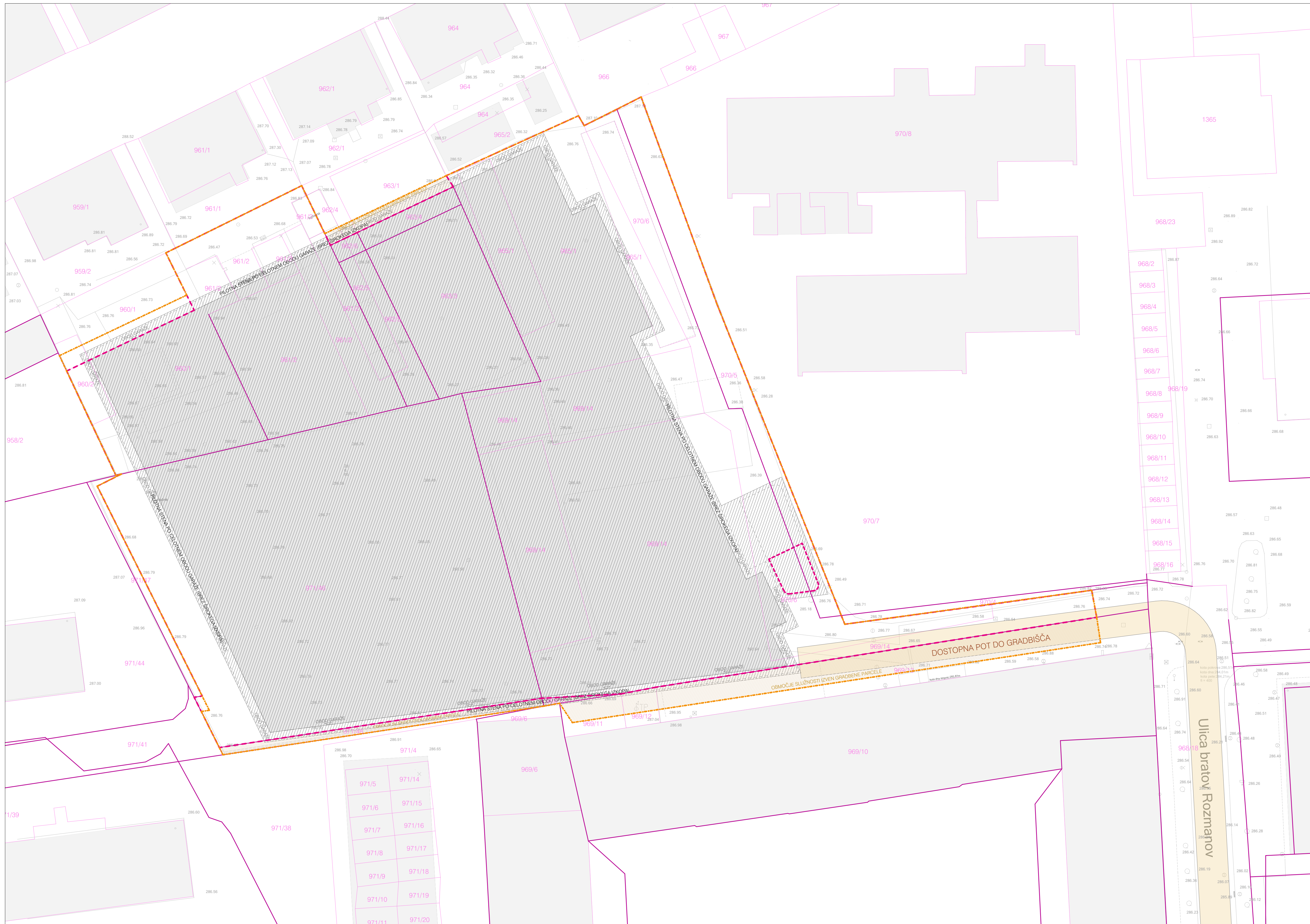
MERILO 1:250

ŠT. LISTA 2.1.4








VSEBINA RISBE

GRADBENA IN UREDITVENA SITUACIJA -  
PROMETNA UREDITEV IN POŽARNI DOSTOP














## LEGENDA

- |   |  |
|---|--|
|   | Gradbena parcela - Velikost = 5664,0 m <sup>2</sup>                            |
|  | Urejene parcelne meje  |
|  | Parcelne meje  |
|  | Obstoječi objekti  |
|  | Obstoječi objekti za rušenje   |
|  | Območje OPFN: 133 Moste - Selo del in 313 Zaloška (Grabovičeva - Kajuhova) del |
|  | Območje služnosti  |

## UREDITVENA SITUACIJA

-  Novozgrajeni objekt na stiku z zemljiščem  
 Atrij  
 Zelene površine  
 Ceste (asfaltirane površine)  
 Tlakovane površine

## OBMOČJE GRADBIŠČA

- |   |   |
|---|---|
|  | Območje gradbišča                         |
|  | Dostop do gradbišča                       |
|  | Novozgrajeni objekt na stiku z zemljiščem |
|  | Območje izkopa                            |



ARCHINAUTS

ARHITEKTURNO PROJEKTIRANJE IN OBLIKOVANJE, D.O.O.  
ZEMLJEMERSKA 12, 1000 LJUBLJANA

m 031 383 927 / 031 292 111

e [info@archinauts.si](mailto:info@archinauts.si) / [www.archinauts.si](http://www.archinauts.si)

OBJEKT	VEČŠTANOVANJSKI OBJEKT MOSTE
INVESTITOR	BNR d.o.o., KIDRIČEVA ULICA 23, 3000 CELJE

BNR d.o.o., KIDRIČEVA ULICA 23, 3000 CELJE

VRSTA PROJEKTNE DOKUMENTACIJE	DGD
----------------------------------	-----

DGD

VRSTA NAČRTA	1 NAČRTI S PODROČJA ARHITEKTURE
--------------	---------------------------------

## 1 NAČRTI S PODROČJA ARHITEKTURE

ŠT PROJEKTA 22/24

22/24

DATUM                      SEPTEMBER 2023

SEPTEMBER 2023

VODJA PROJEKTA JERNEJA SKLEPIČ ERKLAVEC, mag.inž.arh. ZAPS 2039 PA\*

JERNEJA SKLEPIČ ERKLAVEC, mag.inž.arh. ZAPS 2039 PA\*

IZDELALI JERNEJA ŠKLEPIČ ERKLAVEC mag.inž.

JERNEJA ŠKLEPIČ ERKLAVEC mag.inž.arh., ALEKS TOVORNIK, univ.dipl.inž.arh.,  
ANDREJA ŽUMER DRENİK, mag.inž.arh.

SKLOP RISB

## LOKACIJSKI PRIKAZI

MERILO 1:250

1:250

ŠT. LISTA 2.1.5

### 2.1.5

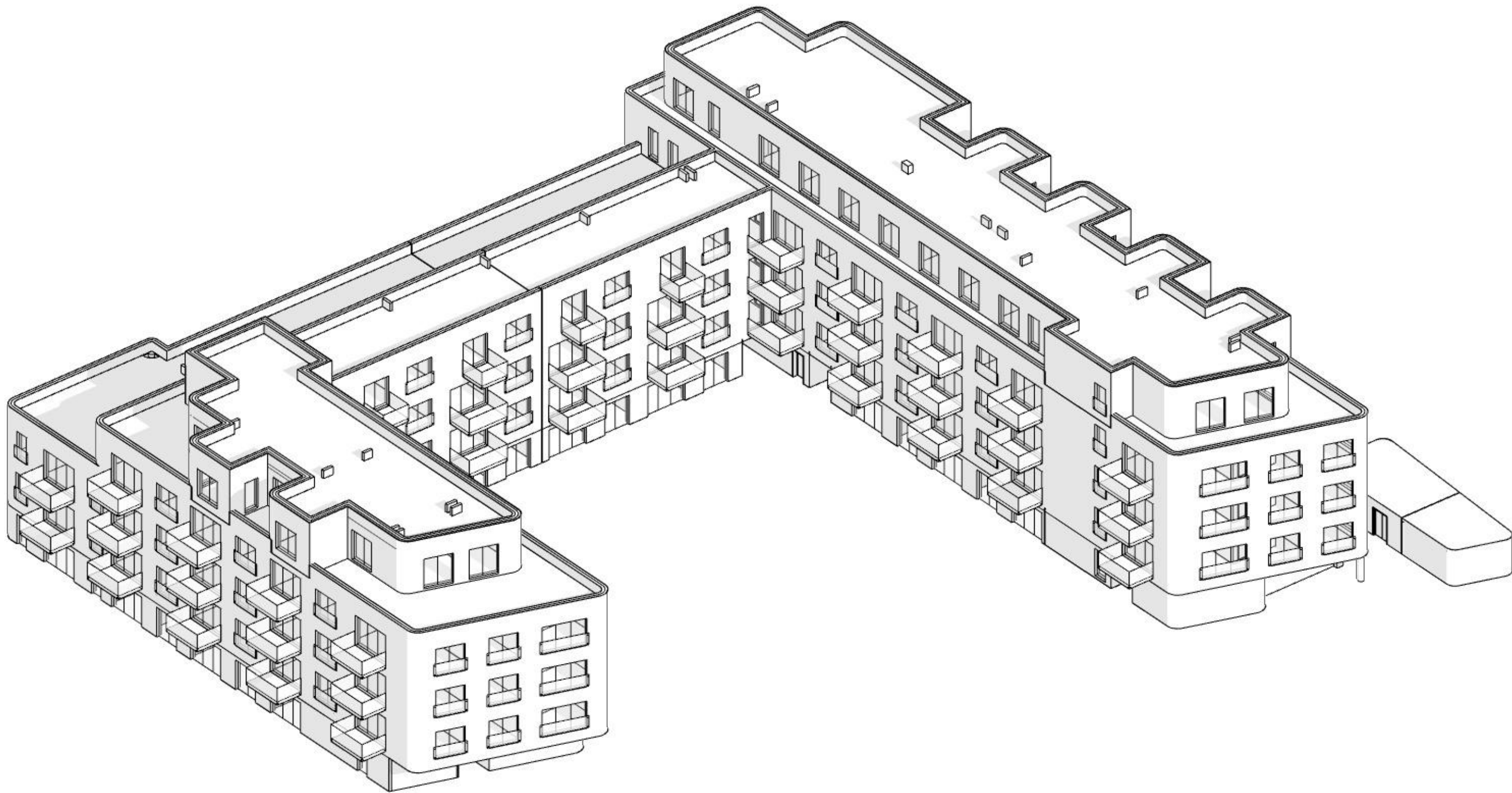
VSEBINA RISBE

GRADBENA IN UREDITVENA SITUACIJA -  
GRADBENA JAMA IN OBMOČJE GRADBISČA









ARCHINAUTS  
ARHITEKTURNO PROJEKTIRANJE IN OBLIKOVANJE, D.O.O.  
ZEMLJEMERSKA 12, 1000 LJUBLJANA

m 031 383 927 / 031 292 111  
e info@archinauts.si / www.archinauts.si

OBJEKT	VEČSTANOVANJSKI OBJEKT MOSTE
INVESTITOR	BNR d.o.o., KIDRIČEVA ULICA 23, 3000 CELJE
VRSTA PROJEKTNE DOKUMENTACIJE	DGD
VRSTA NAČRTA	1 NAČRTI S PODROČJA ARHITEKTURE
ŠT PROJEKTA	22/24
DATUM	SEPTEMBER 2023
VODJA PROJEKTA	JERNEJA SKLEPIČ ERKLAVEC, mag.inž.arh. ZAPS 2039 PA*
IZDELALI	JERNEJA SKLEPIČ ERKLAVEC mag.inž.arh., ALEKS TOVORNIK, univ.dipl.inž.arh., ANDREJA ŽUMER DRENIK, mag.inž.arh.

SKLOP RISBLOKACIJSKI PRIKAZI

ŠT. LISTA2.1.7

VSEBINA RISBEPROSTORSKI PRIKAZ